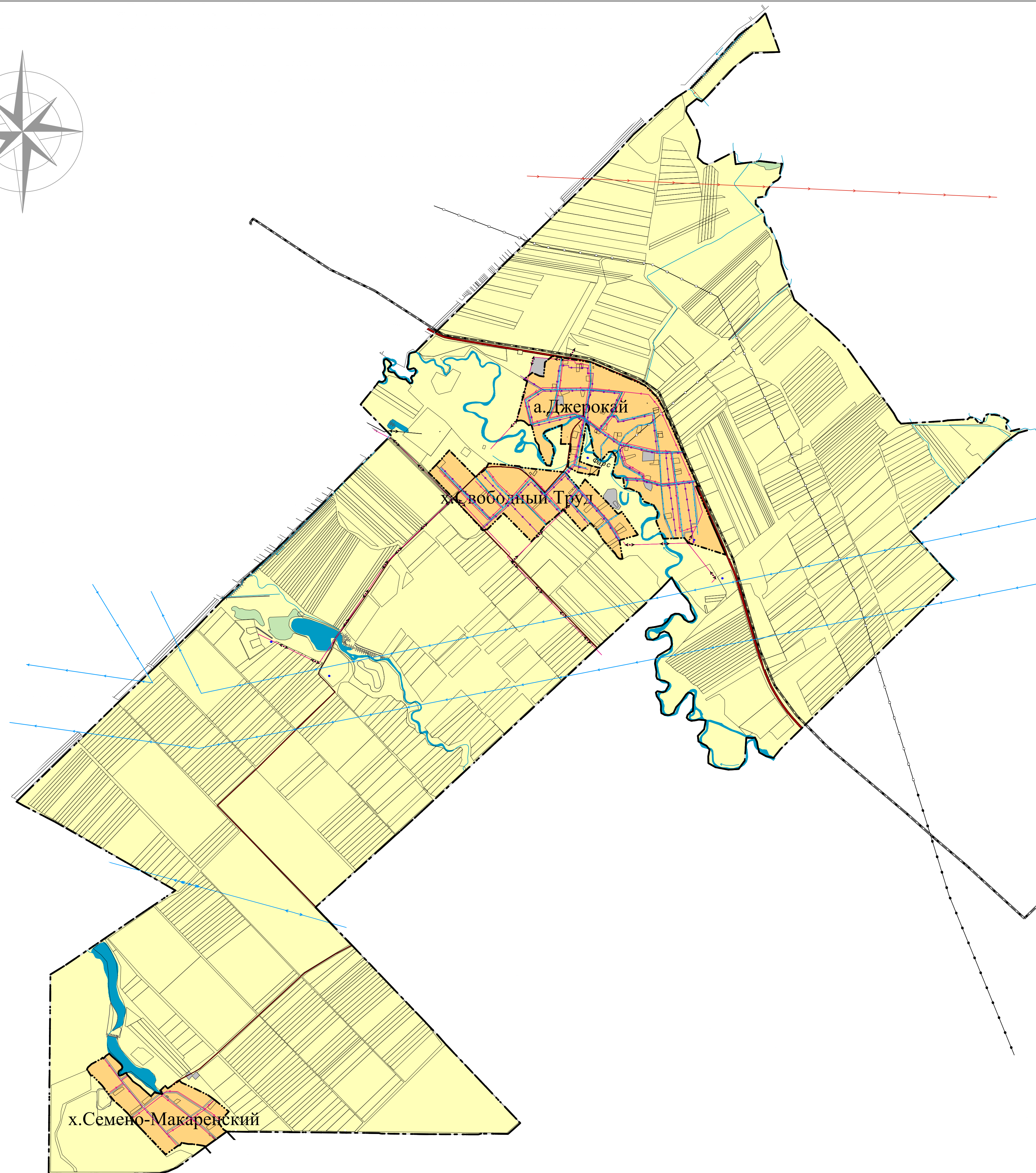





















Генеральный план муниципального образования «Джерокайское сельское поселение»
Карта местоположения существующих и строящихся объектов местного значения сельского поселения (электро-, газо-, водоснабжения)



Условные обозначения:

Функциональные зоны:

- | | |
|---|--|
|  | Границы сельского поселения; |
|  | Существующие границы населенного пункта; |
|  | Земли населенных пунктов; |
|  | Земли сельскохозяйственного назначения; |
|  | Земли промышленности, энергетики, транспорта, связи и иного специального назначения; |
|  | Земли лесного фонда; |
|  | Земли водного фонда; |
|  | Автомобильная дорога регионального значения; |
|  | Автомобильная дорога местного значения; |
|  | Газопровод существующий; |
|  | Водопровод существующий; |
|  | ЛЭП существующая; |
|  | Существующий магистральный газопровод; |
|  | ЛЭП 10кВ; |
|  | ЛЭП 35кВ; |
|  | Волоконно-оптическая линия связи; |
|  | Водозаборная скважина; |
|  | Гидротехнические сооружения; |

				ГП-06-19			
				Образование «Джерокайское сельское поселение»			
Кол. уч.	Лист	Желок	Подпись	Дата			
Директор					Образования «Джерокайское сельское поселение»	Статья	Лист
Разраб.						П	
Карта местоположения существующих и строящихся объектов местного значения сельского поселения (электрo-, газо-, водоснабжения)							